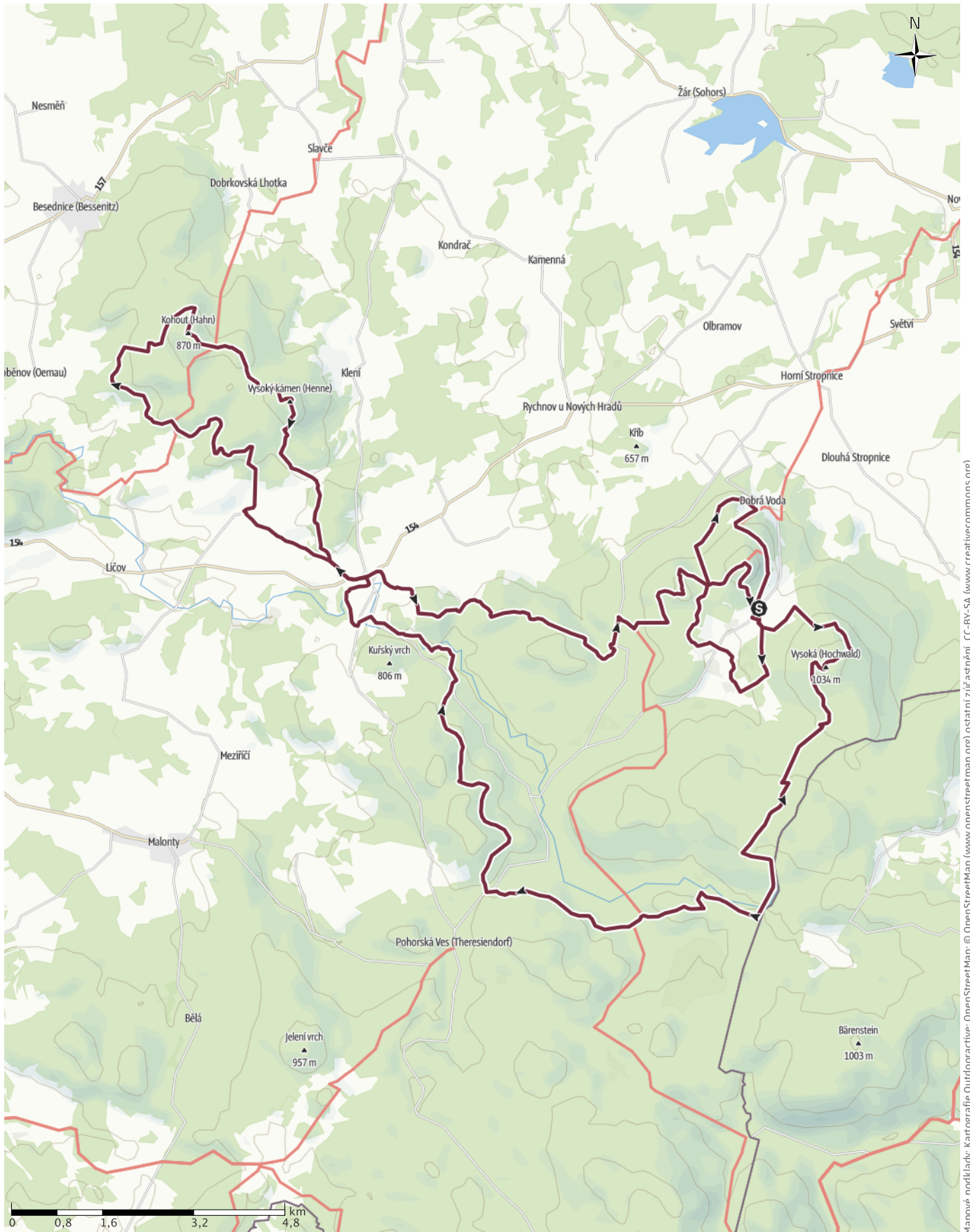


Novohradský Ultra trail

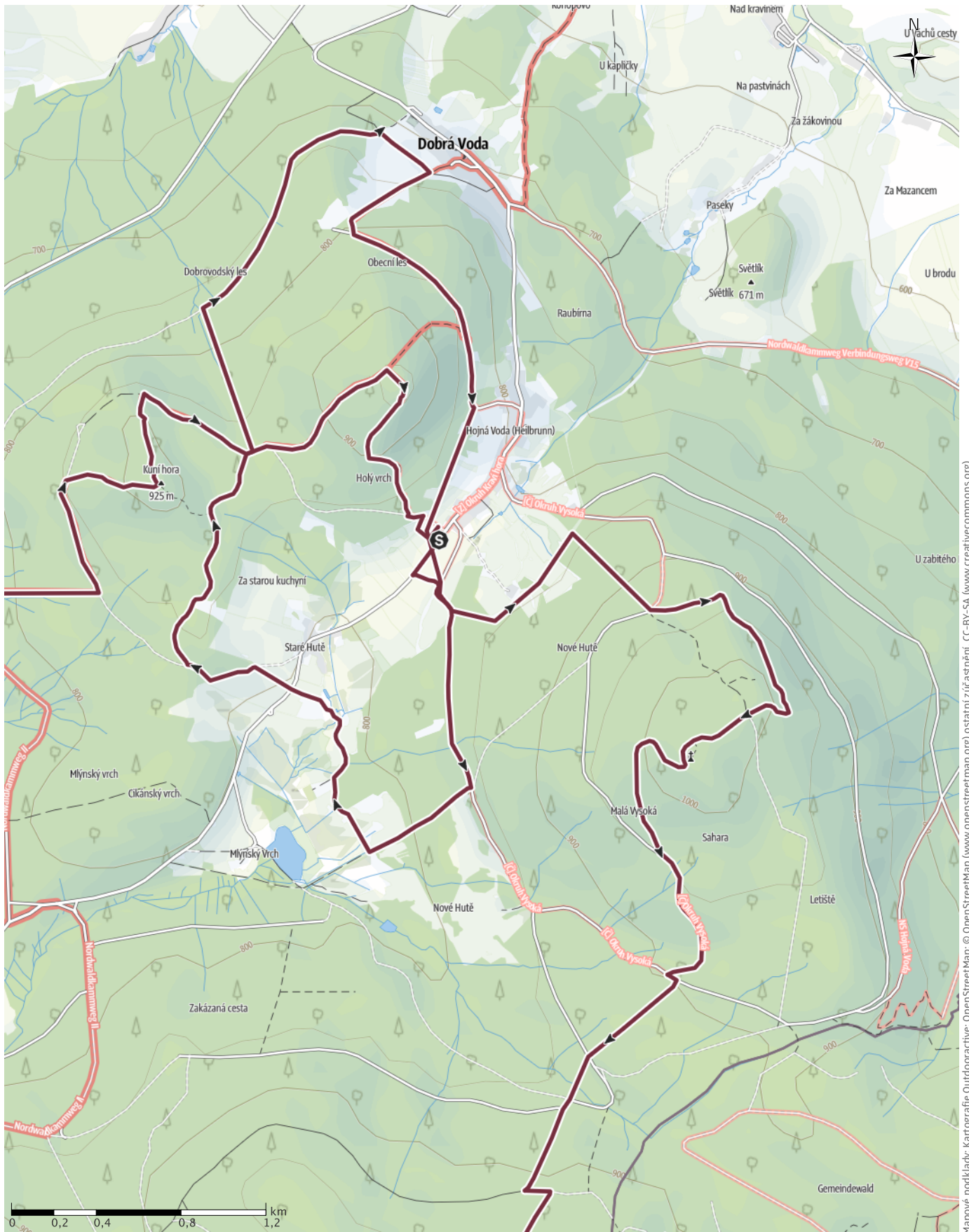
↔ 63,6km | ⌚ 18:49h | ⬆️ 1900m | ⬆️ 1919m | Náročnost -



Mapové podklady: Kartografie Outdooractive; OpenStreetMap (www.openstreetmap.org) ostatní zúčastnění, CC-BY-SA (www.creativecommons.org)

Novohradský Ultra trail

↔ 63,6km | ⌚ 18:49h | 🏔️ 1900m | 🏔️ 1919m | Náročnost -



Mapové podklady: Kartografie Outdooractive; OpenStreetMap (www.openstreetmap.org) ostatní zúčastnění, CC-BY-SA (www.creativecommons.org)

Novohradský Ultra trail

↔ 63,6km

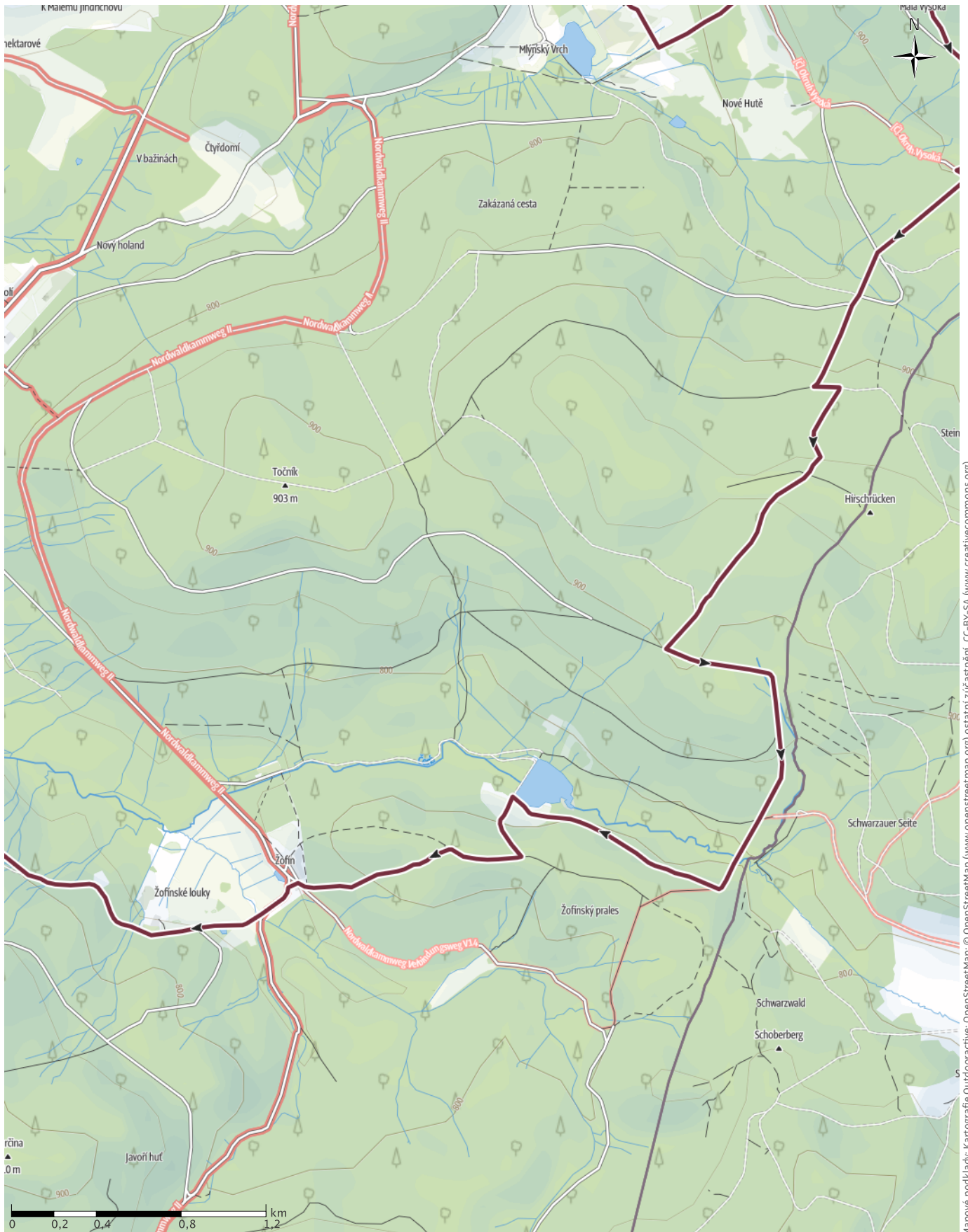
🕒 18:49h

⬆️ 1900m

⬆️ 1919m

📏 Náročnost

-



Mapové podklady: Kartografie Outdooractive; OpenStreetMap (www.openstreetmap.org) ostatní zúčastnění, CC-BY-SA (www.creativecommons.org)

Novohradský Ultra trail

↔ 63,6km

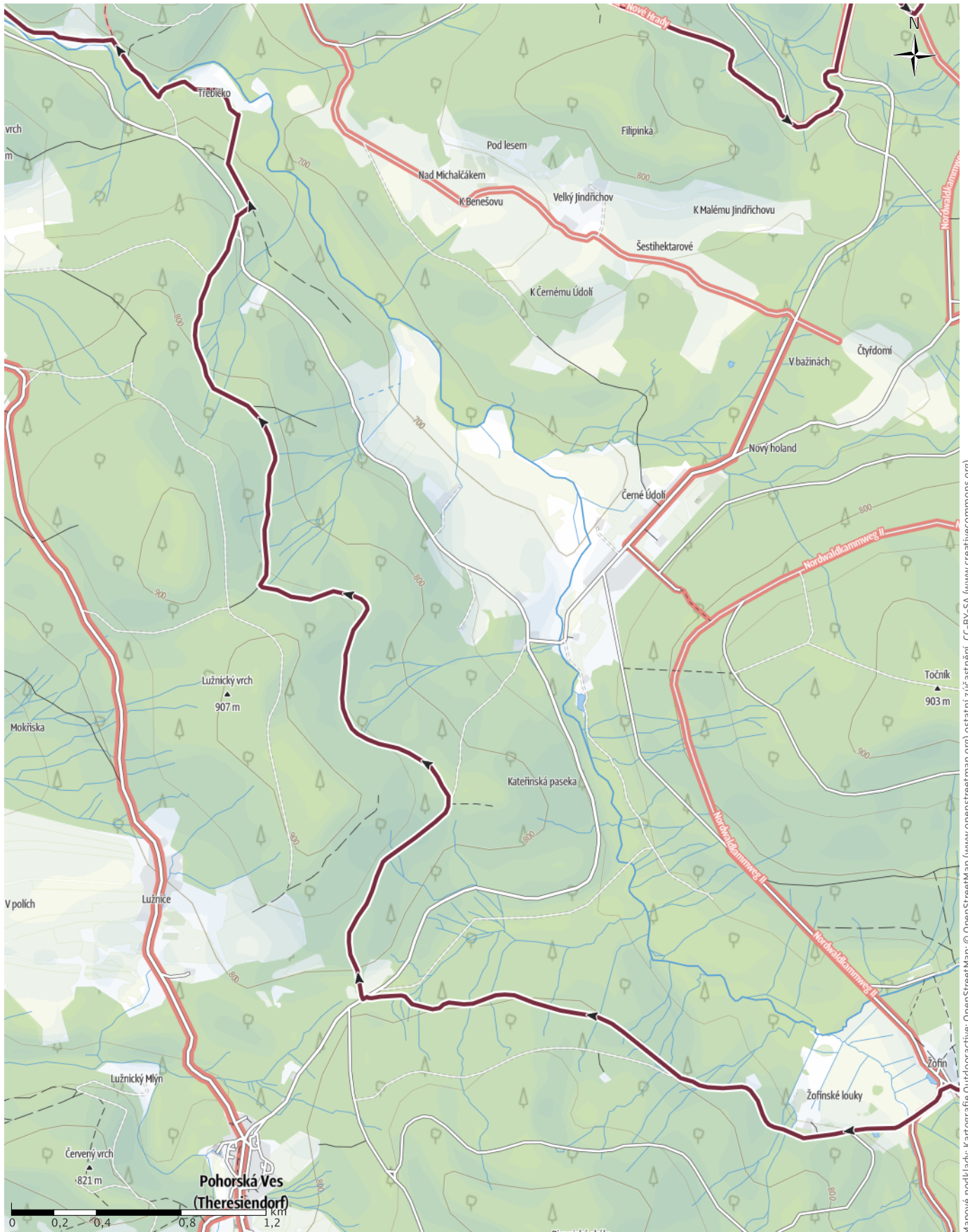
🕒 18:49h

▲ 1900m

▼ 1919m

↔ Náročnost

-



Mapové podklady: Kartografie Outdooractive; OpenStreetMap (www.openstreetmap.org) ostatní zúčastnění, CC-BY-SA (www.creativecommons.org)

Novohradský Ultra trail

↔ 63,6km

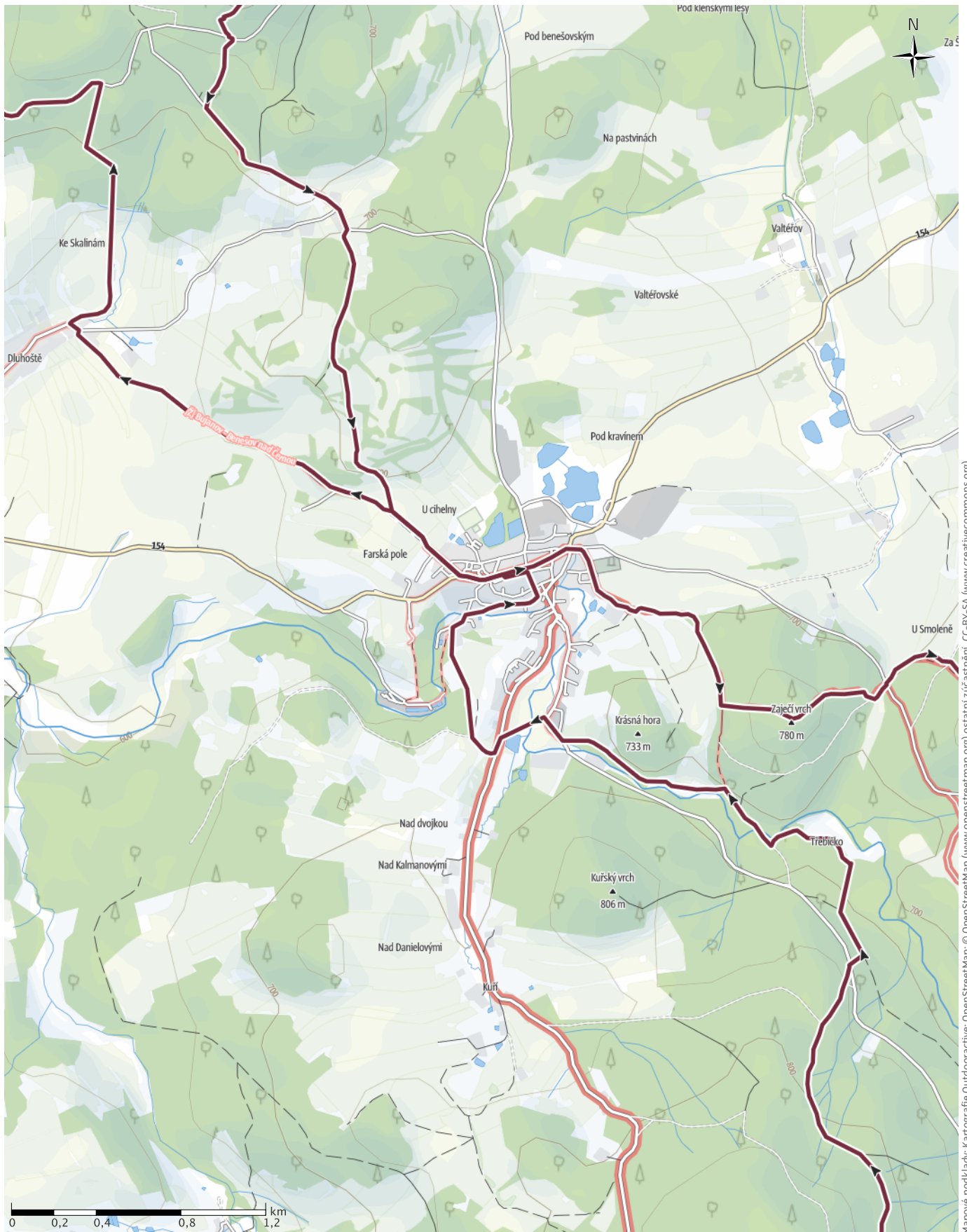
🕒 18:49h

📏 1900m

📏 1919m

📏 Náročnost

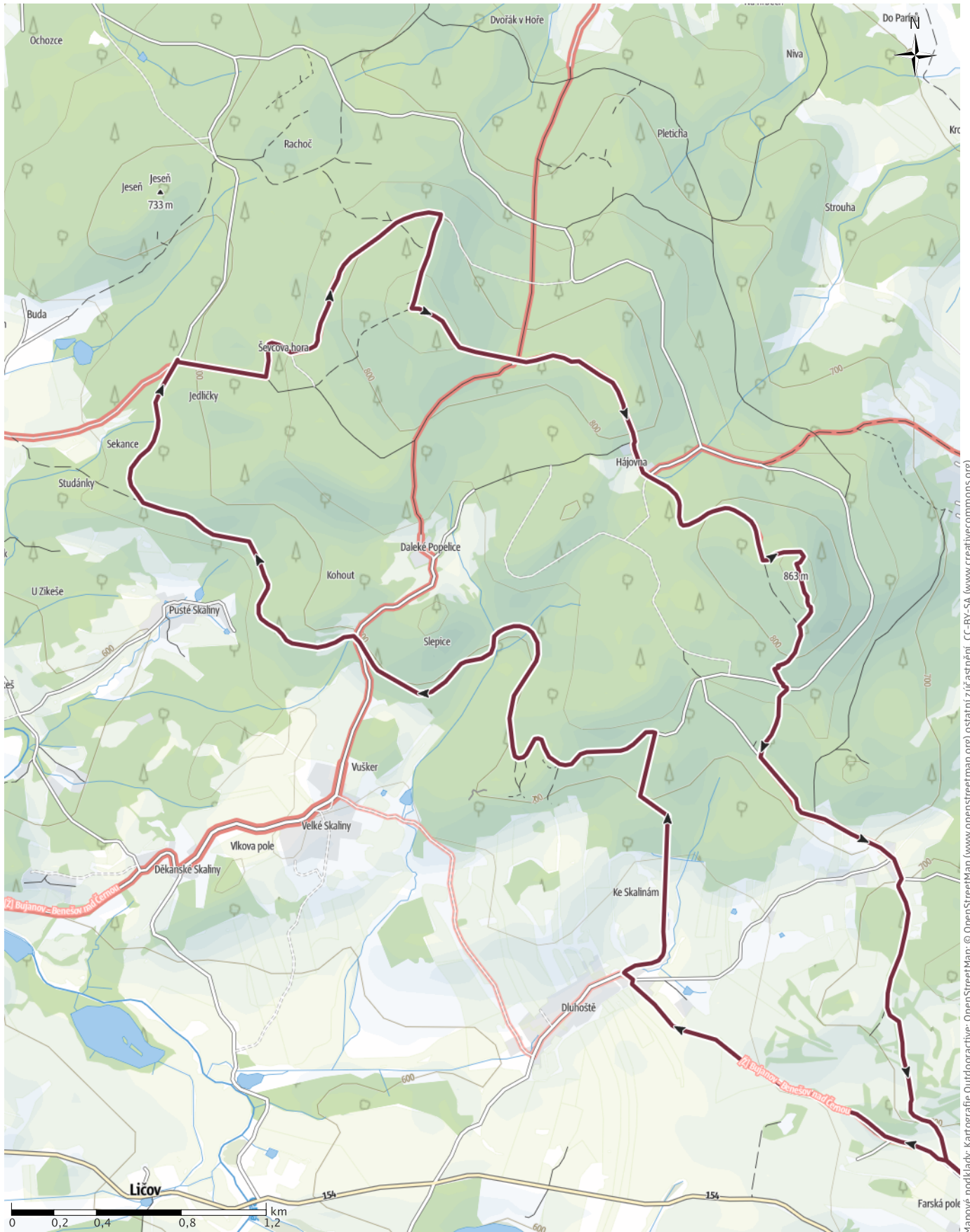
-



Mapové podklady: Kartografie Outdooractive; OpenStreetMap; OpenStreetMap (www.openstreetmap.org) ostatní zúčastnění, CC-BY-SA (www.creativecommons.org)

Novohradský Ultra trail

↔ 63,6km | ⌚ 18:49h | 🏔️ 1900m | 🏔️ 1919m | Náročnost -



Mapové podklady: Kartografie Outdooractive; OpenStreetMap (www.openstreetmap.org) ostatní zúčastnění, CC-BY-SA (www.creativecommons.org)

Novohradský Ultra trail

↔ 63,6km

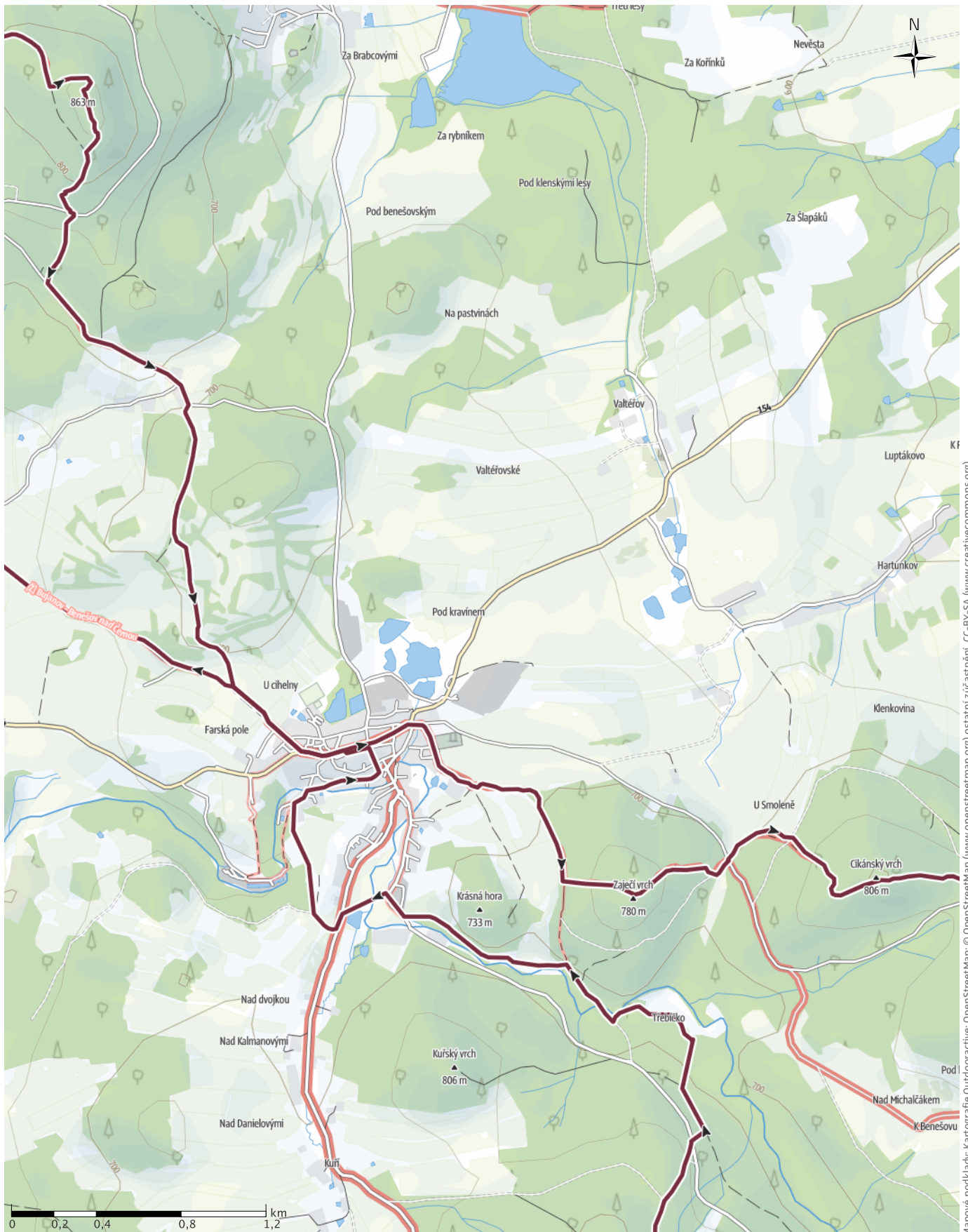
🕒 18:49h

🏔️ 1900m

🏔️ 1919m

🏔️ Náročnost

-



Mapové podklady: Kartografie Outdooractive; OpenStreetMap; © OpenStreetMap (www.openstreetmap.org) ostatní zúčastnění, CC-BY-SA (www.creativecommons.org)

Novohradský Ultra trail

↔ 63,6km

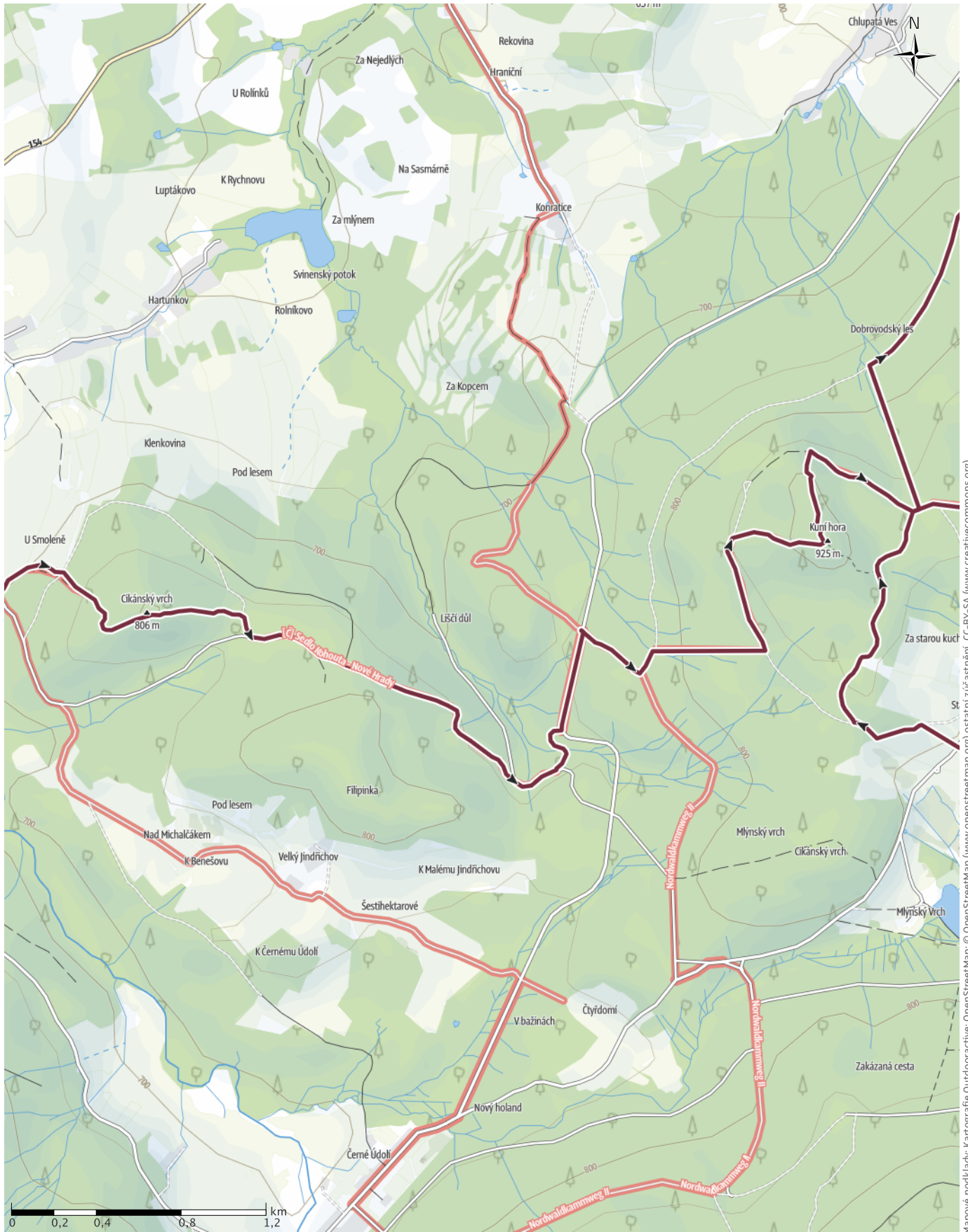
🕒 18:49h

⬆️ 1900m

⬆️ 1919m

Náročnost

-



Mapové podklady: Kartografie Outdooractive; OpenStreetMap (www.openstreetmap.org) ostatní zúčastnění, CC-BY-SA (www.creativecommons.org)

Novohradský Ultra trail

↔ 63,6km

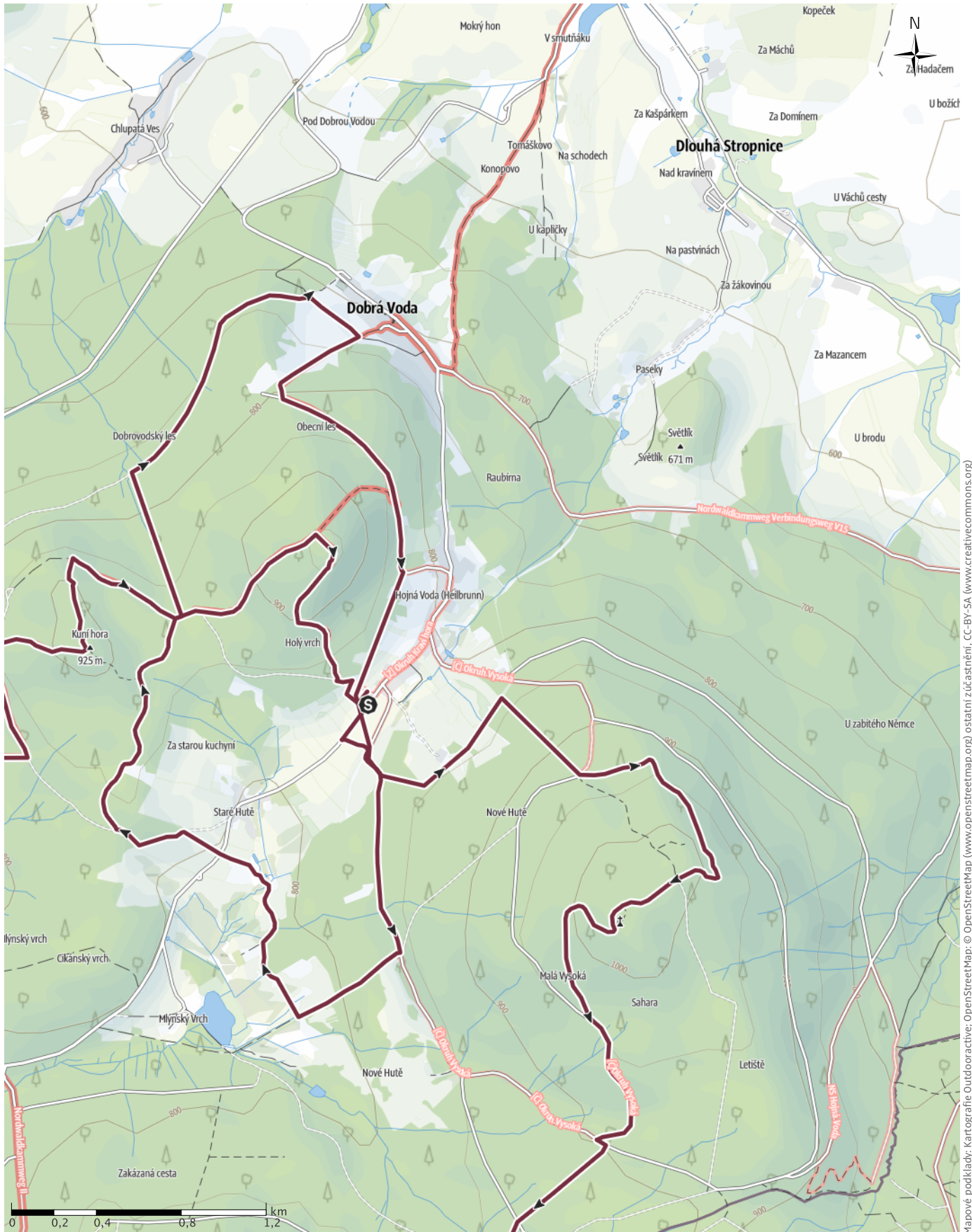
🕒 18:49h

📏 1900m

📏 1919m

📏 Náročnost

-



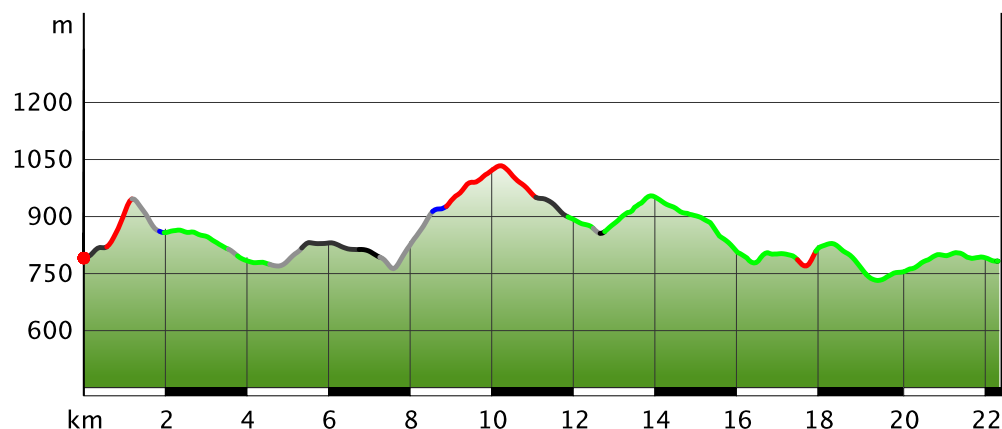
Mapové podklady: Kartografie Outdooractive; OpenStreetMap; © OpenStreetMap (www.openstreetmap.org) ostatní zúčastnění, CC-BY-SA (www.creativecommons.org)

Novohradský Ultra trail

Povrch cesty

Asfalt	2,9km
Štěrková cesta	2,1km
Cesta	32,5km
Pěšina	13,8km
Neznámý	9,2km
Ulice	1,9km

Výškový profil



Údaje o výletu

Dálková túra

Délka ↔ 63,6 km

Doba trvání ⌚ 18:49 h

Stoupání ↗ 1900 m

Klesání ↘ 1919 m

Náročnost -

Kondice ●●●●●●

Technika ●●●●●●

Nadmořská výška



Doporučené období

LED | ÚNO | BŘE
 DUB | KVĚ | ČER
 ČVC | SRP | ZÁŘ
 ŘÍJ | LIS | PRO

Hodnocení

autorů

Zážitek ●●●●●●

Krajina ●●●●●●

Komunita

Více informací o výletu



Martin Brožka

Datum poslední změny:
21.03.2019

- Inzerát -



Backcountry-Skiing der Extraklasse mit der neuen T3-Technologie von K2

Mit der neuen T3-Technologie bringt K2 das Backcountry-Skiing einen Schritt weiter. Mit Titanal Laminat im Holzkern ausgestattet, sind die Skier für jede Situation im Winter gerüstet. In Zusammenarbeit mit erfahrenen Bergführern wurden die neuen Modelle der Wayback- und Talkback-Linie auf die Bedürfnisse von Skifahrern abgestimmt und sogleich von Profis geprüft. Mit geringem Gewicht und gutem Handling versehen, stehen die Skier ganz im Zeichen von K2: Die Abfahrts-Performance steht im Fokus.

- Inzerát -

Odkaz na výlet



Naskenujte QR kód a uložte si tento výlet pro prohlížení v režimu offline, sdílejte ho s přáteli atd.

Web

<http://out.ac/civfr>